

UAB "Kelprojektas"

Ruklos sen.
RU-010

NEKILNOJAMOJO DAIKTO KADASTRINIŲ MATAVIMŲ BYLA

Tomas: 1

Nekilnojamojo turto objektas: **Inžinerinis statinys**

Bylos Nr.:

Registro Nr.: **44/1770684 (Statiniai)**

Adresas: **Jonavos r. sav. Jonavos r. sav. teritorija /**

Lapų skaičius: 11



SUDERINTA

Valstybės įmonės Registrų centro Kauno filialas

Elektroniniu parašu pasirašė: Sonata Sirvydienė

Pareigos: Vyresnioji kadastro specialistė

Laiko žyma: 2015-03-27 15:38:50

Bylos Nr.

Tomo Nr. 1

Registro 44/1770684


BYLOS TOMO VIDAUS APYRAŠAS

Eil. Nr.	Dokumento pavadinimas	Dokumento		Lapų skaič.	Bylos lapų numeriai	Pastabos
		Nr.	Data			
1	Kelio planas M 1:500		2015-02-03	2	1-2	
2	Kelio ir jo sudėtinių dalių kadastro duomenys 1K FORMA		2015-03-04	1	3	
3	Kelio ir jo sudėtinių dalių įkainojimas (perkainojimas) 2K FORMA		2015-03-04	2	4-5	
4	Kelio važiuojamosios dalies ir žemės sankasos kadastro duomenys 3K FORMA		2015-03-04	1	6	
5	Kelio sankryžų, tiltų, viadukų, estakadų, pralaidų, autobusų sustojimo ir poilsio aikštelių, kadastro duomenys 4K FORMA		2015-03-04	1	7	
6	Kelio atitvarų, triukšmo sienučių, želdynų, pėsčiųjų ir dviračių takų, elektros apšvietimo tinklo kadastro duomenys 5K FORMA		2015-03-04	2	8-9	
7	Užsakymas		2014-10-10	1	10	

Vidaus apyrašo lapų

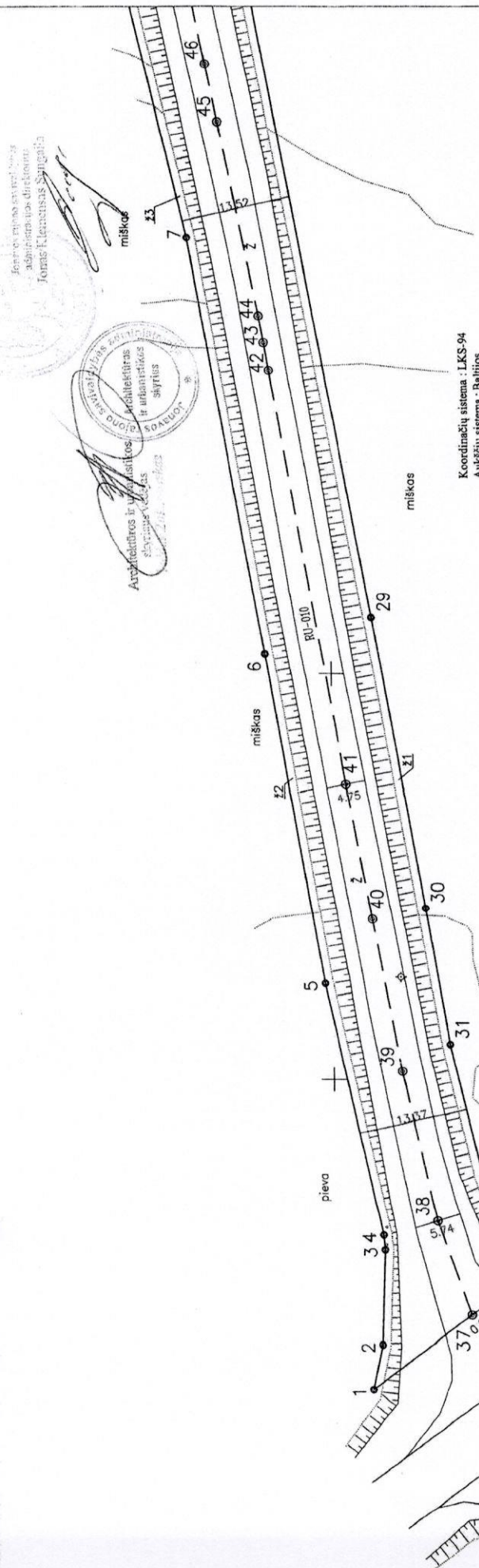
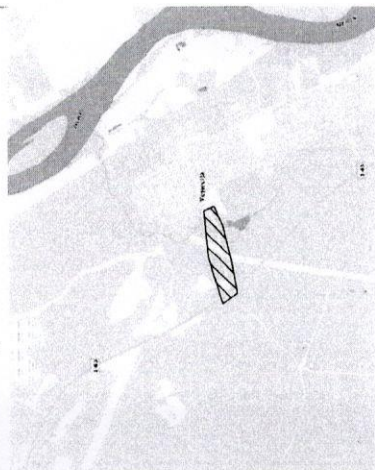
10

Grupės vadovas Evaldas Grybauskas



Išdėstymo schema

KELIO PLANAS M1:500



Koordināciju sistēma : LKS-94
Aukšējā sistēma : Baltijas

Lapu iždéstymo schema



523000 5103050

Kelns (pilsēta)	Kelns RUL010
Kaims (miestciņa)	
Mīcēns (rajons)	Jouavos t.
Savivaldība	Jouavos t. sav.

KELIO PLANAS M 1:500

Kelias (gatvė)	Kelias RU-010
Kaimas (miestelis)	
Miestas (rajonas)	Jonavos r.
Savivaldybė	Jonavos r. sav.
Kelio ruožas	0,000 - 0,305 km
Unikalus Nr.	4400-3219-5083


KOORDINACIŲ ŽINIARAŠTIS

Koordinacių sistema: LKS 94				Kelio asis			
Kelio riba		Kelio asis		taško Nr.	atskaitos taško km	X	Y
taško Nr.	X	Y					
1	6103095,37	522912,18	18	523203,09			
2	6103094,22	522917,47	19	523201,63			
3	6103093,88	522929,04	20	523195,66			
4	6103094,05	522930,85	21	523191,58	37	6103083,28	522921,02
5	6103101,02	522961,88	22	523189,41	38	6103087,45	522932,82
6	6103108,11	523002,47	23	523184,89	39	6103091,61	522951,01
7	6103117,37	523054,08	24	523183,37	40	6103095,15	522969,74
8	6103131,01	523112,55	25	523168,21	41	6103098,30	522986,47
9	6103138,36	523144,50	26	523148,62	42	6103107,38	523037,61
10	6103149,24	523175,97	27	523113,28	43	6103107,99	523041,03
11	6103151,91	523185,20	28	523007,04	44	6103109,59	523044,45
12	6103154,29	523189,02	29	522971,10	45	6103113,45	523088,40
13	6103156,00	523190,67	30	522964,36	46	6103114,89	523075,48
14	6103162,08	523204,84	31	522938,08	47	6103121,47	523107,89
15	6103165,79	523211,46	32	522932,81	48	6103126,45	523128,75
16	6103158,08	523215,73	33	522929,54	49	6103130,74	523146,07
17	6103148,95	523220,78	34	522929,24	50	6103136,97	523185,50
			35	522929,53	51	6103142,55	523179,89
			36	522921,02	52	6103145,63	523187,80
			37		53	6103147,89	523193,58
					54	6103151,85	523202,83
					16	6103158,08	523215,73

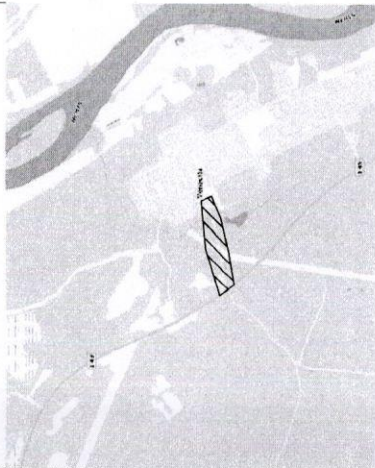
Žiniaraštį sudarė:

Muiniukas, nustatęs kadastro duomenis

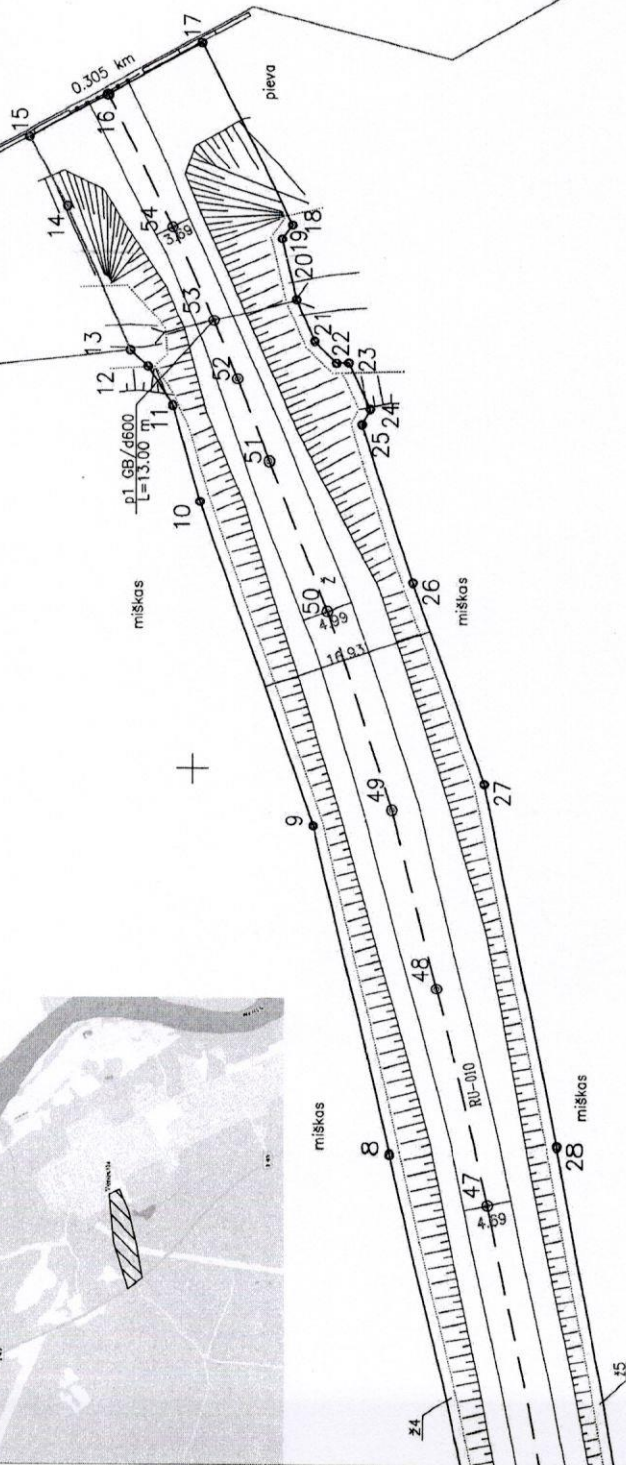
Evaldas Grybauskas
(vardas ir pavardė)



Išdėstymo schema



KELIO PLANAS M1:500



0+305

+

+

+

+

Koordinatų sistema : LKS-94
Aukščių sistema : Baltijos



Lapų išdėstymo schema



Kelias (gatvė)	Kelias RU-010
Kaimas (miestelis)	Jonavos r.
Miestas (rajonas)	Jonavos r. sav.
Servituojė	

KELPROJEKTAS	
Matavimo kvalifikacijos pažymėjimo Nr.	2M-M-1358
Parasas	Vardas ir pavardė
Data	
2015-02-03	
Eveldas Grybanskas	
A.V.	

Kelio ir jo sudėtinių dalių kadastro duomenys

Adresas Jonavos r. sav. Jonavos r. sav. teritorija /

Unikalus Nr. 4400-3219-5083

Pavadinimas Kelias RU-010

Žymėjimas RU-010

Paskirtis Kelių

Matavimų data 2015-02-03

Aprašymas:

Kelio ruožas: 0,00-0,305

Kelias, kelio sudėtinės dalys	Mato vienetas	Kiekis
1	2	3
Važiuojamoji dalis RU-010	km	0.151
Važiuojamoji dalis RU-010	km	0.154
želdiniai ž1	kv. m	69
želdiniai ž2	kv. m	72
želdiniai ž3	kv. m	25
želdiniai ž4	kv. m	113
želdiniai ž5	kv. m	121
pralaida p1	m	13
pralaida p1	vnt.	1

parengė

Kadastrinių matavimų
grupės vadovas
Evaldas Grybauskas

A.V.
TECHNINĖ
DOCUMENTACIJA
AKCINĖ BENDROVĖ "KELIŲ
INŽINERINĖS PASLAUGOS"



Kelio ir jo sudėtinių dalių įkainojimas (perkainojimas)

Adresas Jonavos r. sav. Jonavos r. sav. teritorija /

Unikalus Nr. 4400-3219-5083

Pavadinimas Kelias RU-010

Žymėjimas RU-010


Paskirtis Kelių

Kelio reikšmė Vietinės

Matavimų data 2015-02-03

Kelio numeris RU-010

Kelio sudėtinės dalies pavadinimas	Verės nustatymo data	Įkainojimas (I), Perkainojimas (P)	Atskaitos taškai	Kasmetinis vertės mažinimo koeficientas	Matavimo vienetas	Kiekis	Kainynas ir lentelė	Vieneto statybos vertė po indeksavimo, Eur	Atkurimo kaštai (statybinė vertė), Eur	Nusidėvėjimas %	Atkuriamoji vertė, Eur	Vietovės pataisos koeficientas	Vidutinė rinkos vertė, Eur
1	2	3	4	5	6	7	8	9	10	11	12	13	14
Važiuojamoji dalis RU-010	2015-02-03	I	37-45	10	km	0.151	NTK 2015-3.1.8	84280	12700	75	3180	1	3180
Važiuojamoji dalis RU-010	2015-02-03	I	45-16	10	km	0.154	NTK 2015-3.1.8	84280	13000	75	3240	1	3240



* 1 0 5 2 3 0 6 7 2 8 *

Kelio važiuojamosios dalies ir žemės sankasos kadastro duomenys

Adresas Jonavos r. sav. Jonavos r. sav. teritorija /

Unikalus Nr. 4400-3219-5083

Žymėjimas RU-010

Pavadinimas Kelias RU-010

Paskirtis Kelių

Matavimų data 2015-02-03

Kelio reikšmė	Vietinės	Kelio numeris RU-010		Kategorija		Antra		Eismo juostų skaičius		Viena		Kelio ilgis, km.				0.305				
		Ruožo su vienodais kelio dangos ir sankasos pločiais ir tipais pradžia		koordinatės		Ruožo su vienodais kelio dangos ir sankasos pločiais ir tipais pabaiga		koordinatės		Ruožo ilgis, km.	Statybos metai	Kelio plotis, m	Kelio sankasos plotis, m	Kelio sankasos tipas	Kelio dangos plotis, m	Kelio dangos tipas	Rekonstravimo metai	Kap. remonto metai	Papr. remonto metai	
		atskaitos taškai ašyje	km	X	Y	atskaitos taškai ašyje	km	X	Y											
Kelio sudėtinės dalies pavadinimas		taško Nr.	km	X	Y	taško Nr.	km	X	Y	0.151	1980	13,44	13,44	Pylimas	5,06	Žvyras				
		37	0,00	6103083,28	522921,02	45	0,151	6103113,45	523068,4											
Važiuojamoji dalis RU-010		45	0,151	6103113,45	523068,4	16	0.305	6103158,08	523215,73	0.154	1980	16,93	16,93	Pylimas	4,46	Žvyras				

Parengė



Matavimų grupės vadovas
Evaldas Grybauskas



* 1 0 5 2 3 0 6 7 2 9 *

Lapas 1 iš 1

Kelio sankryžų, tiltų, viadukų, estakadų, pralaidų, autobusų sustojimo ir poilsio aikštelių, šviesoforų, kelio oro sąlygų stebėjimo ir transporto apskaitos įrenginių kadastro duomenys

Adresas Jonavos r. sav. Jonavos r. sav. teritorija /

Pavadinimas Kelias RU-010

Unikalus Nr. 4400-3219-5083

Žymėjimas RU-010

Paskirtis Kelių

Matavimų data 2015-02-03

Kelio reikšmė Vietinės **Kelio numeris** RU-010

Kelio sudėtinės dalies pavadinimas	Atskaitos duomenys ašyje		Centro koordinatės		Statybos metai	Medžiaga	Markė (tipas)	Mato vienetas	Kiekis	Kelio pusė	Kliūtis pavadinimas	Rekonstravimo	Kap. remonto	Papr. remonto
	Nr.	km	X	Y										
1	2	3	4	5	6	7	8	9	10	11	12	13	14	15
pralaida pl	53	0,281	6103147,89	523193,58	1980	Gelžbetonis		m	13	Centras				

Parengė

Kadastrinių matavimų
grupės vadovas
Evaldas Grybauskas



* 1 0 5 2 3 0 6 6 7 3 *

Kelio atitvarų, triukšmo sienučių, želdynų, pėsčiųjų ir dviračių takų, elektros apšvietimo tinklo kadastro duomenys

Adresas Jonavos r. sav. Jonavos r. sav. teritorija /

Unikalus Nr. 4400-3219-5083

Pavadinimas Kelias RU-010

Žymėjimas RU-010

Paskirtis Kelių

Matavimų data 2015-02-03

Kelio reikšmė Vietinės

Kelio numeris RU-010

Kelio sudėtinės dalies pavadinimas	Ruožo su vienodais kelio dangos ir sankasos pločiais ir tipais pradžia				Ruožo su vienodais kelio dangos ir sankasos pločiais ir tipais pabaiga				Statytos metalai	Medžiaga	Markė (tipas)	Mato vienetas	Kiekis	Kelio pusė (kairė, dešinė)	Elektros apšvietimo tinklo tipas	Laidininko skerspjūvis	Rekonstravimo metai	Kap. remonto metai	Papr. remonto metai
	atskaitos duomenys ašyje	km	koordinatės		atskaitos duomenys ašyje	km	koordinatės												
			X	Y			X	Y											
1	2	3	4	5	6	7	8	9	10	11	12	13	14	15	16	17	18	19	20
želdiniai ž1	40	0.050	6103095,15	522969,74	42	0.119	6103107,38	523037,61				kv. m	69	Dešinė					
želdiniai ž2	40	0.050	6103095,15	522969,74	43	0.123	6103107,99	523041,03				kv. m	72	Kairė					
želdiniai ž3	44	0.126	6103108,59	523044,45	45	0.151	6103113,45	523068,4				kv. m	25	Kairė					
želdiniai ž4	46	0.158	6103114,89	523075,48	52	0.275	6103145,63	523187,8				kv. m	113	Kairė					



* 1 0 5 2 3 0 6 6 7 4 *

1	2	3	4	5	6	7	8	9	10	11	12	13	14	15	16	17	18	19	20
želdiniai žs	45	0.151	6103113,45	523068,4	51	0.266	6103142,55	523179,89				kv. m	121	Dešinė					


Parengė



Kadastrinių matavimų
grupės vadovas

Evaldas Grybauskas

A.V.



* 1 0 5 2 3 0 6 6 7 4 *